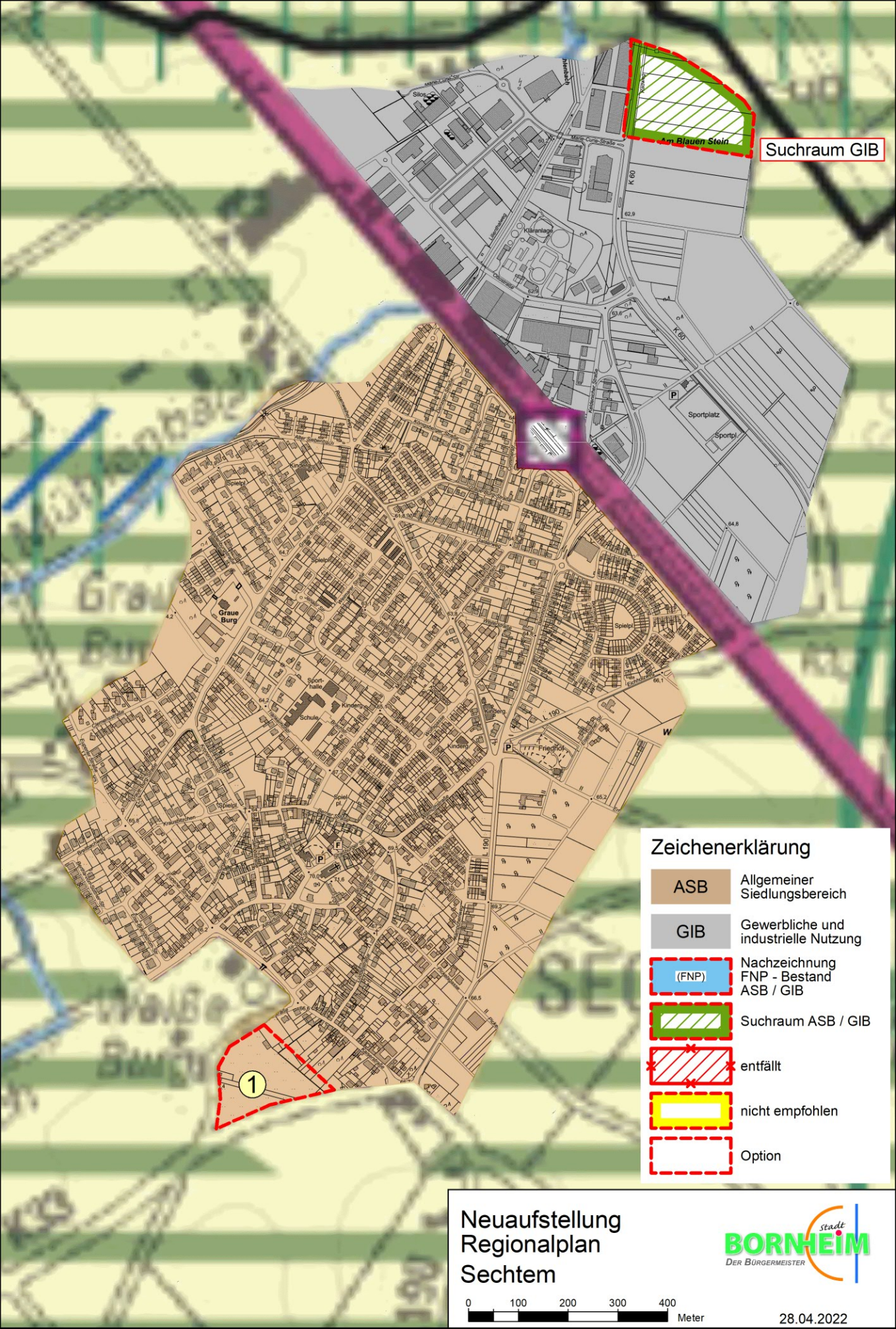

Zeichenerklärung

ASB	Allgemeiner Siedlungsbereich
GIB	Gewerbliche und industrielle Nutzung
(FNP)	Nachzeichnung FNP - Bestand ASB / GIB
	Suchraum ASB / GIB
	entfällt
	nicht empfohlen
	Option

Neuaufstellung Regionalplan Sechtem

stadt BORNHEIM
DER BÜRGERMEISTER

0 100 200 300 400 Meter

28.04.2022

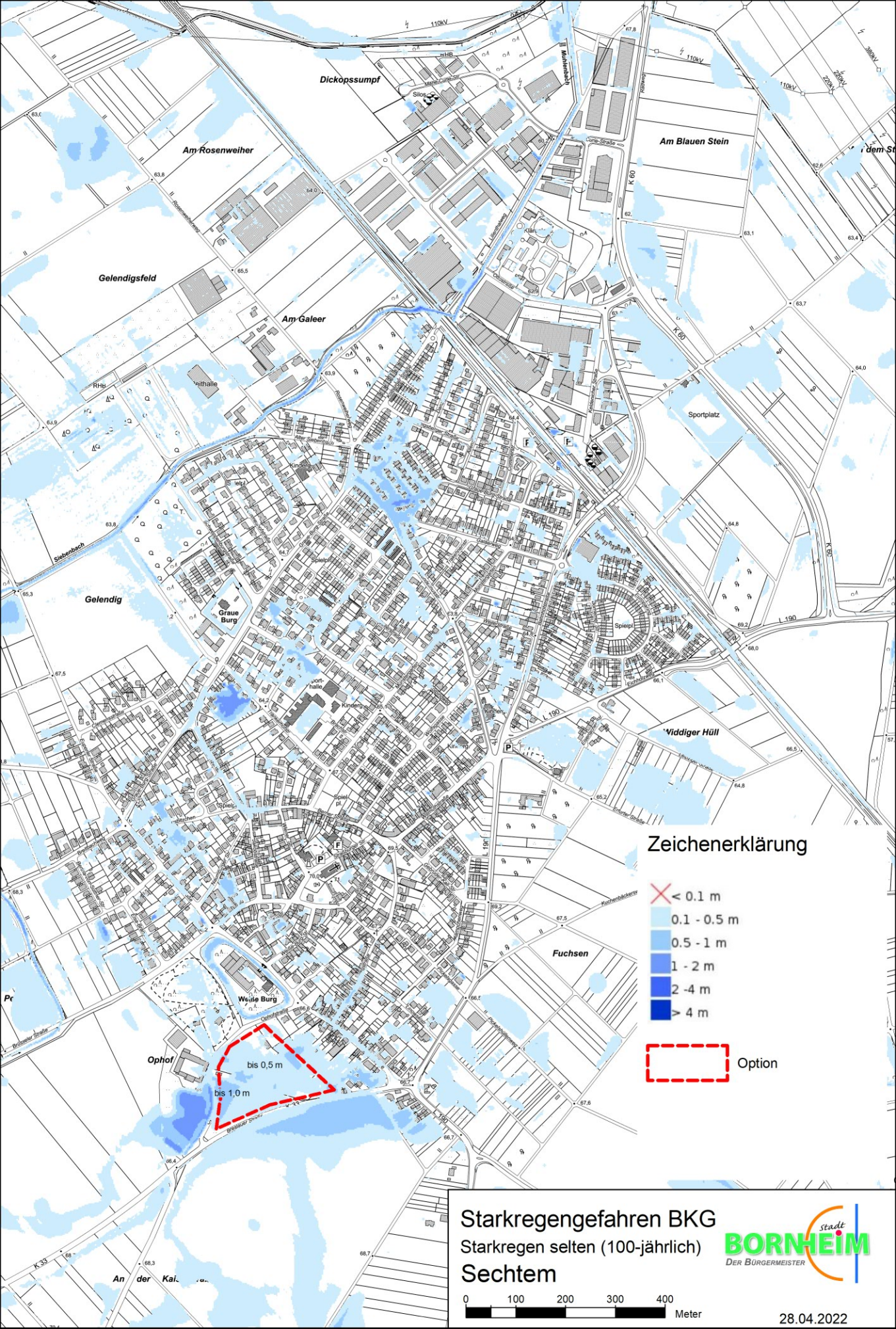
Dickopssumpf
Am Rosenweiher
Am Blauen Stein
Gelendigsfeld
Am Galeer
Sportplatz
Siebenbach
Gelendig
Graue Burg
Viddiger Hüll
Fuchsen
Weiße Burg
Ophof
bis 0,5 m
bis 1,0 m
Zeichenerklärung
< 0.1 m
0.1 - 0.5 m
0.5 - 1 m
1 - 2 m
2 -4 m
> 4 m
Option
Starkregengefahren BKG
Starkregen selten (100-jährlich)
Sechtem
0 100 200 300 400
Meter
stadt BORNHEIM
Der Bürgermeister
28.04.2022

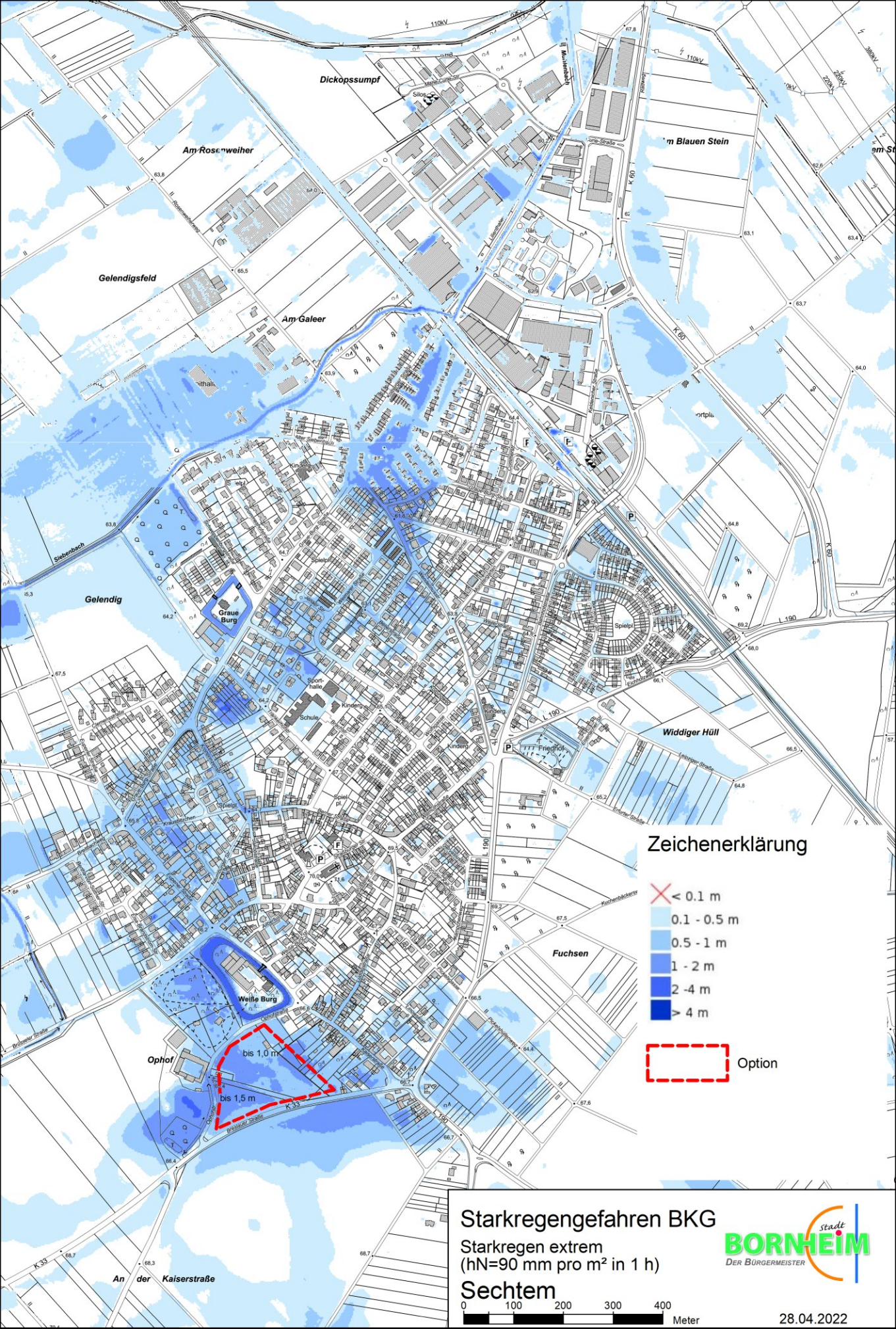
Dickopssumpf
Am Rosenweiher
Gelendigsfeld
Am Galeer
Am Blauen Stein
Siebenbach
Gelendig
Graue Burg
Widdiger Hüll
Fuchsen
Weiße Burg
Ophof
An der Kaiserstraße
bis 1,0 m
bis 1,5 m
Zeichenerklärung
< 0.1 m
0.1 - 0.5 m
0.5 - 1 m
1 - 2 m
2 -4 m
> 4 m
Option
Starkregengefahren BKG
Starkregen extrem
(hN=90 mm pro m² in 1 h)
Sechtem
0 100 200 300 400
Meter
28.04.2022

Neuaufstellung Regionalplan Walberberg

stadt BORNHEIM
Der Bürgermeister

0 100 200 300 400 Meter

28.04.2022

GIB

5

ASB (FNP) An dem grünen Weg

ASB raus

3b

3a

ASB

6

Suchraum ASB

4a

4b

ASB

Zeichenerklärung

- ASB — Allgemeiner Siedlungsbereich
- GIB — Gewerbliche und industrielle Nutzung
- (FNP) — Nachzeichnung FNP - Bestand ASB / GIB
- Suchraum ASB / GIB
- entfällt
- nicht empfohlen
- Option

Neuaufstellung Regionalplan Merten

Stadt Bornheim – Der Bürgermeister

0 100 200 300 400 Meter

28.04.2022

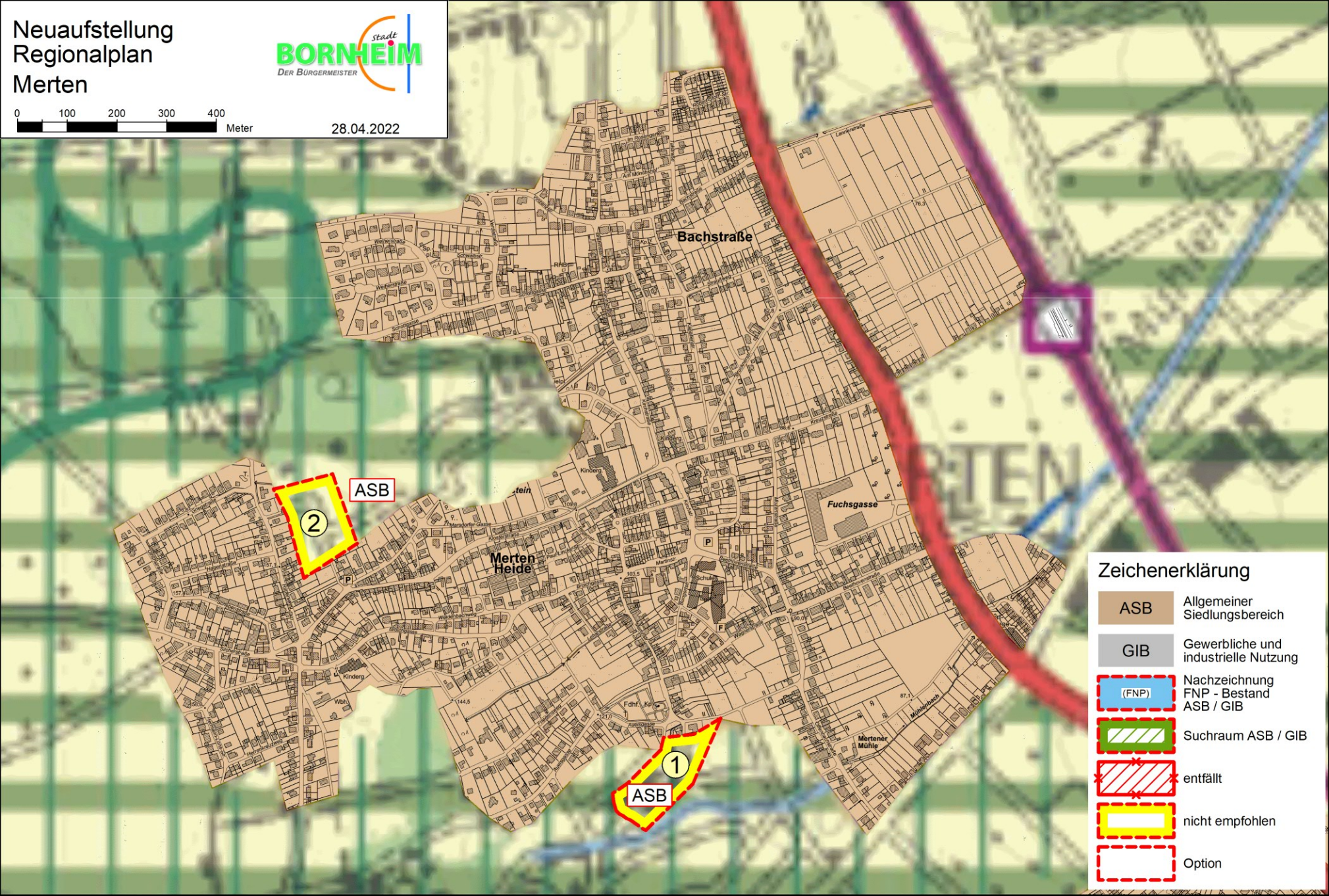

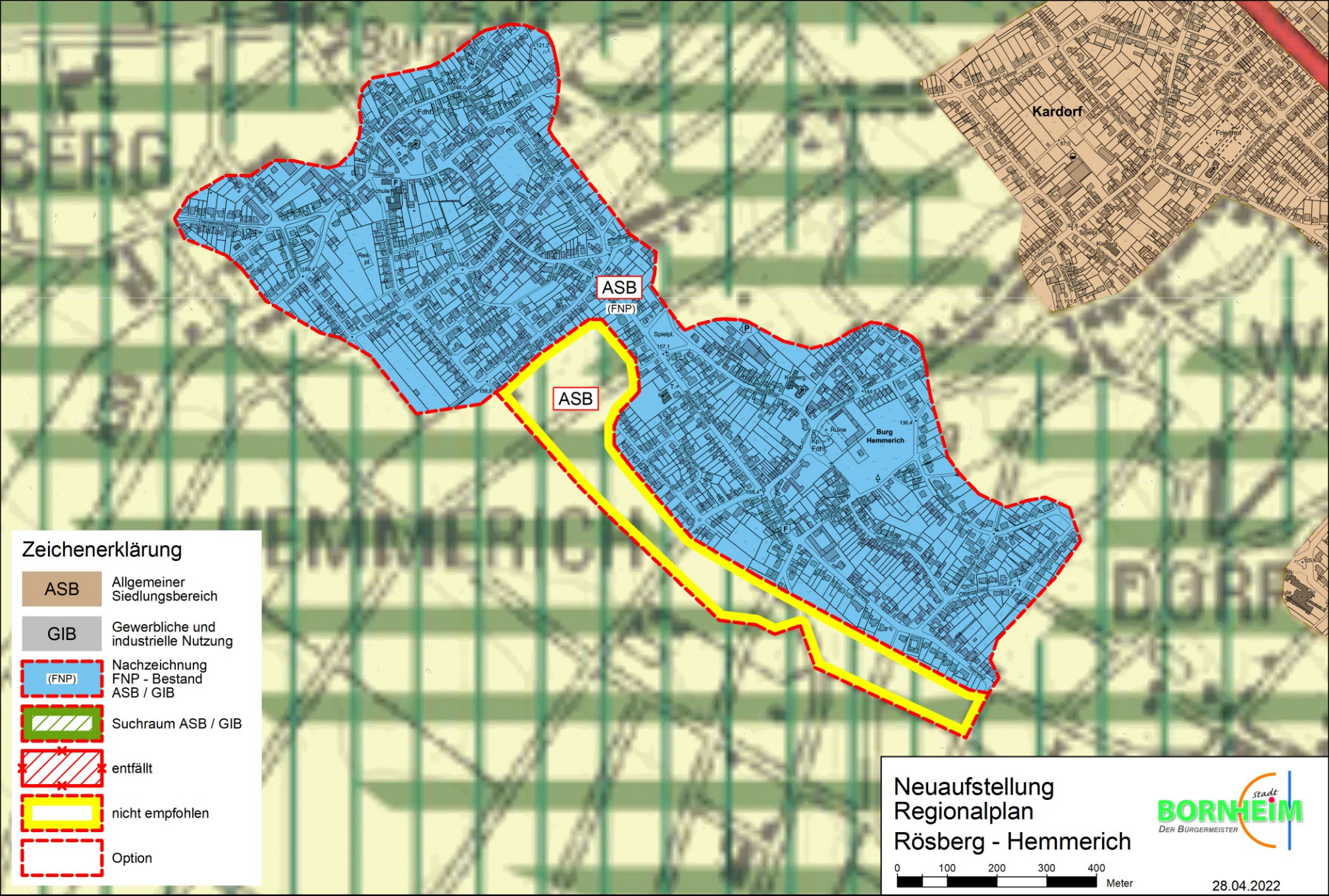
Kardorf
ASB
(FNP)
ASB
Burg
Hemmerich
Zeichenerklärung
ASB
Allgemeiner Siedlungsbereich
GIB
Gewerbliche und industrielle Nutzung
(FNP)
Nachzeichnung FNP - Bestand ASB / GIB
Suchraum ASB / GIB
entfällt
nicht empfohlen
Option
Neuaufstellung Regionalplan
Rösberg - Hemmerich
0
100
200
300
400
Meter
stadt BORNHEIM
Der Bürgermeister
28.04.2022

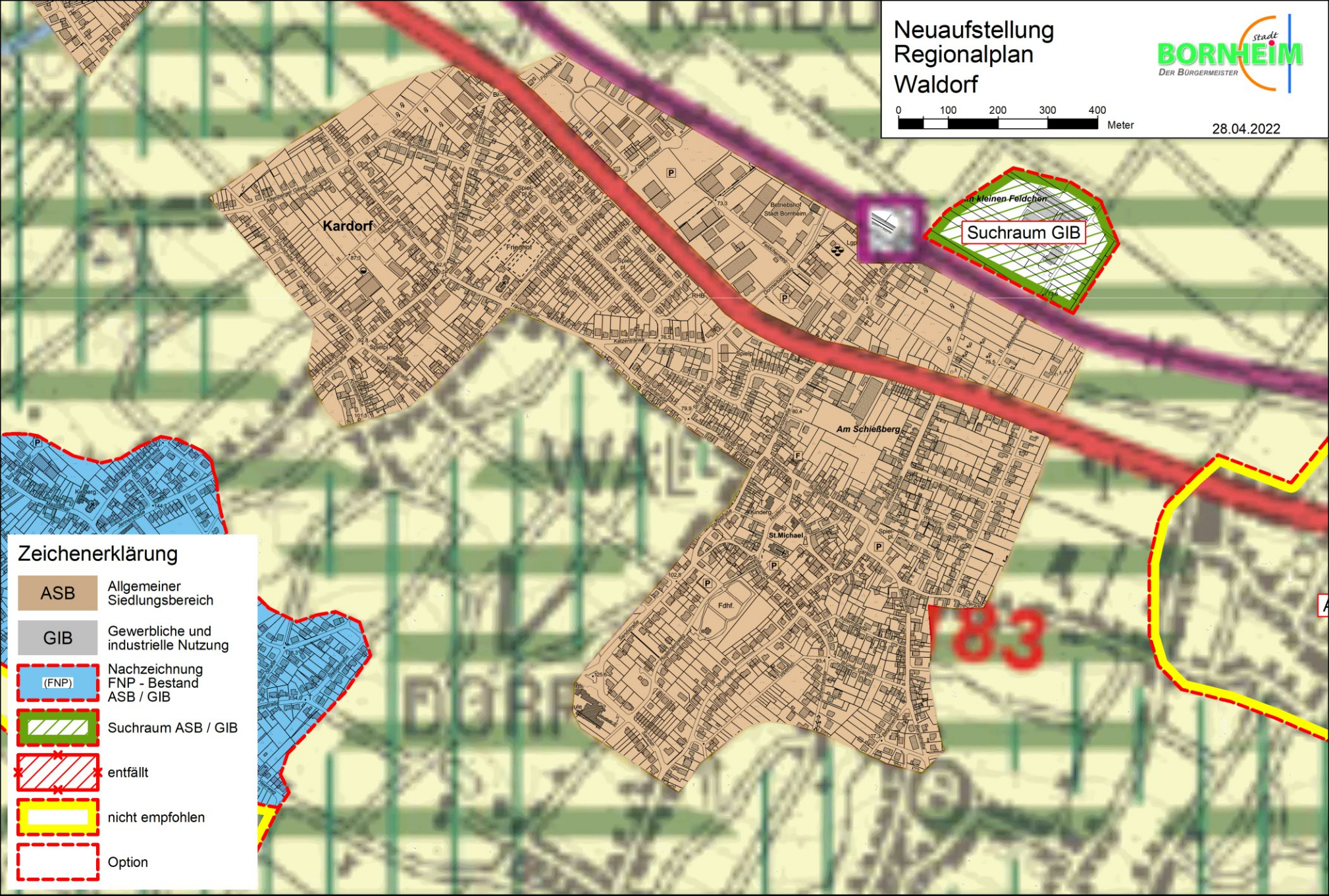
Neuaufstellung
Regionalplan
Waldorf
0 100 200 300 400
Meter
28.04.2022
Kardorf
Friedhof
Am Schießberg
St.Michael
Suchraum GIB
Zeichenerklärung
ASB
Allgemeiner Siedlungsbereich
GIB
Gewerbliche und industrielle Nutzung
(FNP)
Nachzeichnung FNP - Bestand ASB / GIB
Suchraum ASB / GIB
entfällt
nicht empfohlen
Option

Neuaufstellung Regionalplan Dersdorf

stadt BORNHEIM
DER BÜRGERMEISTER

0 100 200 300 400 Meter

28.04.2022

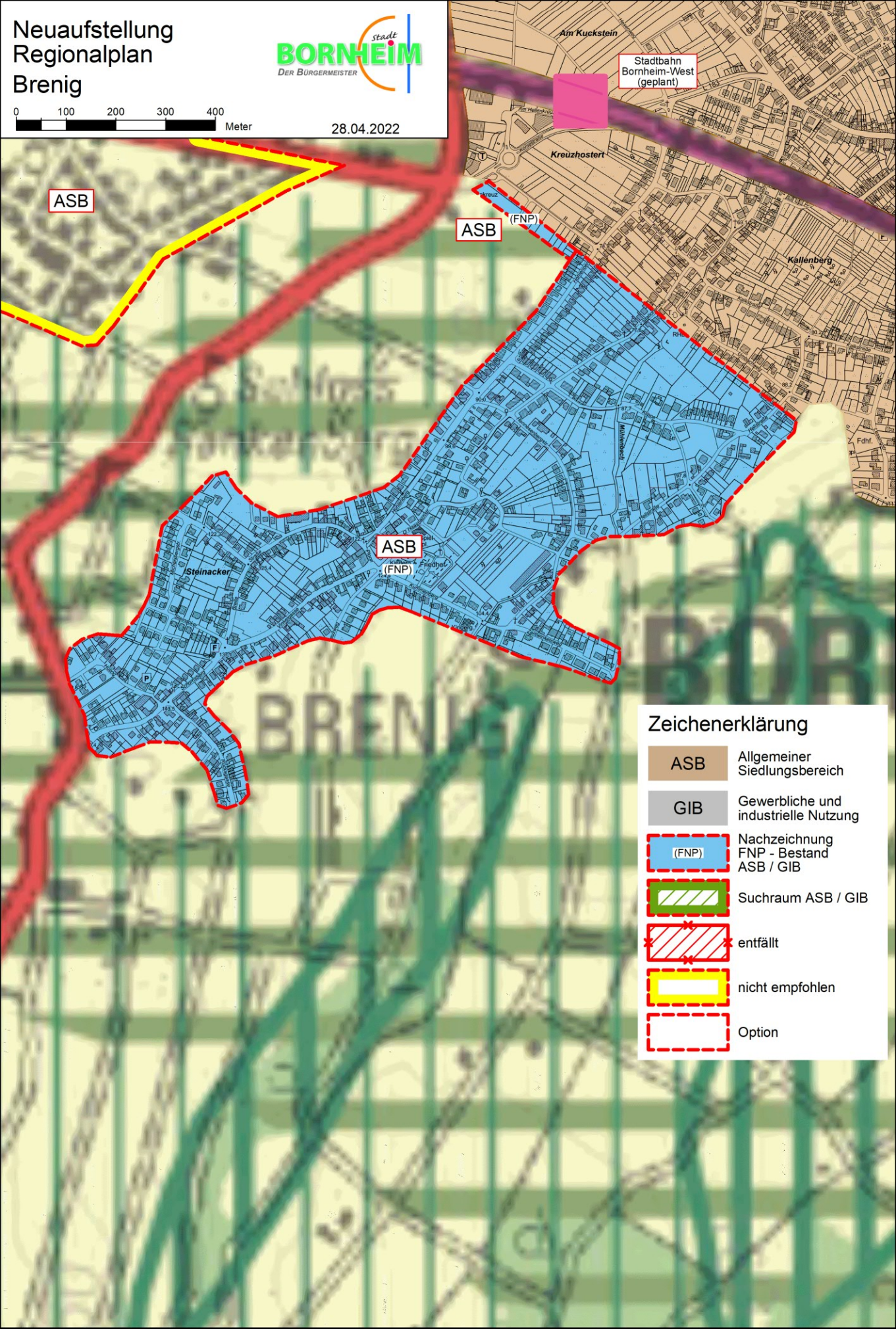
Neuaufstellung
Regionalplan
Brenig
stadt
BORNHEIM
DER BÜRGERMEISTER
0 100 200 300 400
Meter
28.04.2022
Am Kuckstein
Stadtbahn
Bornheim-West
(geplant)
Kreuzhostert
Kallenberg
ASB
(FNP)
ASB
ASB
(FNP)
Steinacker
Friedhof
Mühlenbach
Zeichenerklärung
ASB
Allgemeiner
Siedlungsbereich
GIB
Gewerbliche und
industrielle Nutzung
(FNP)
Nachzeichnung
FNP - Bestand
ASB / GIB
Suchraum ASB / GIB
entfällt
nicht empfohlen
Option

Neuaufstellung Regionalplan Bornheim

0 100 200 300 400 Meter

28.04.2022

Zeichenerklärung

- ASB — Allgemeiner Siedlungsbereich
- GIB — Gewerbliche und industrielle Nutzung
- (FNP) — Nachzeichnung FNP - Bestand ASB / GIB
- Suchraum ASB / GIB
- entfällt
- nicht empfohlen
- Option

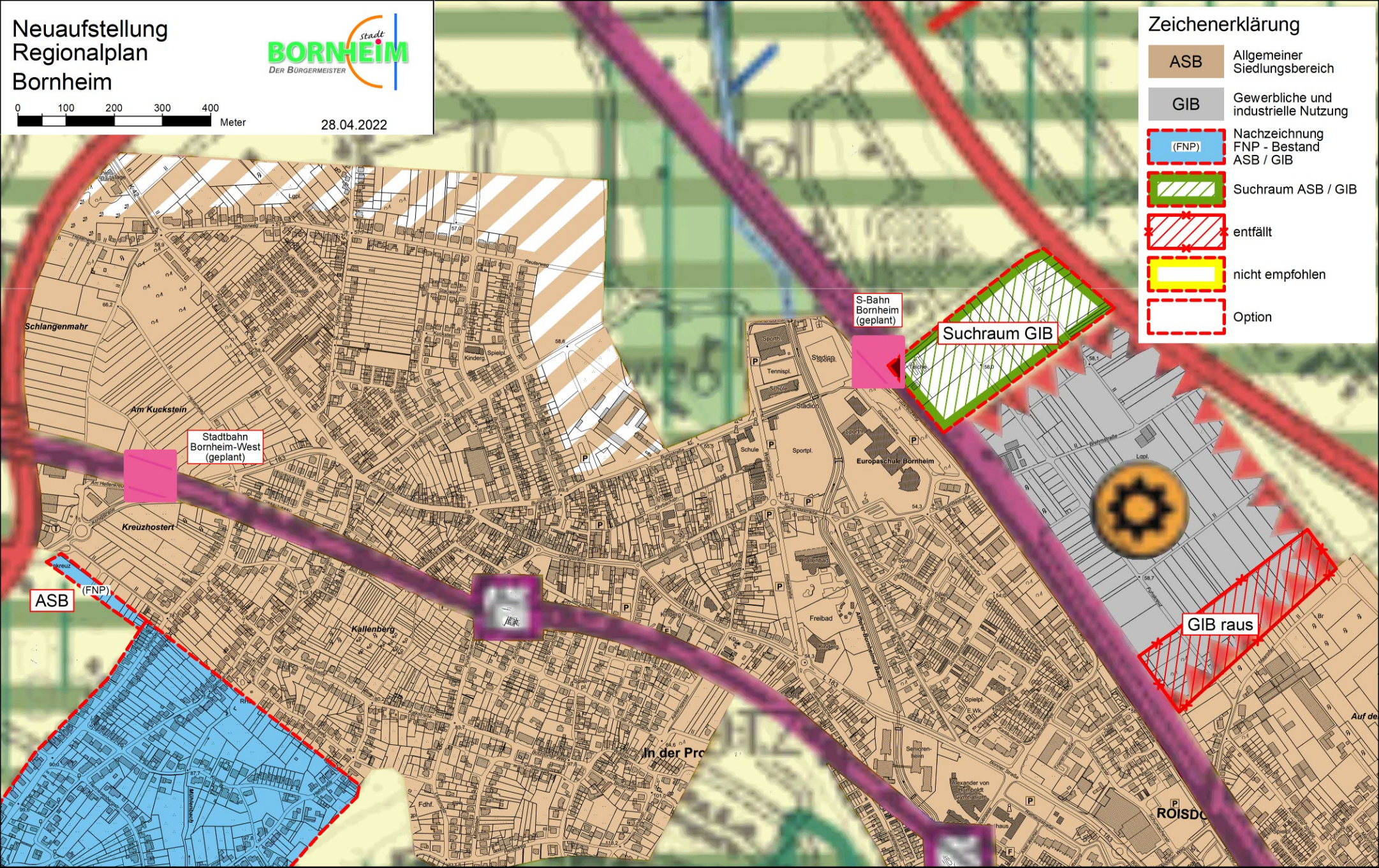

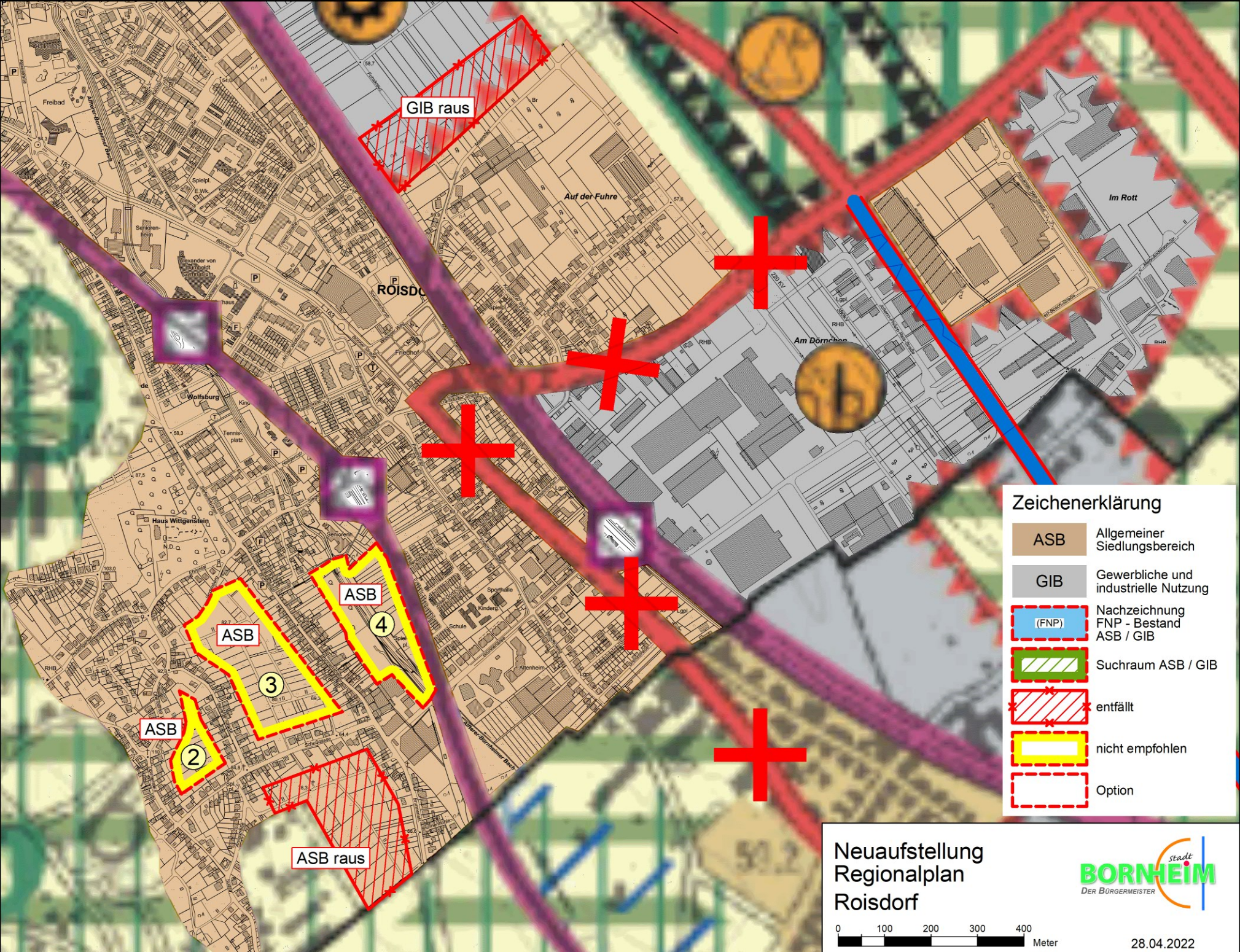
GIB raus
ASB
ASB
ASB
ASB raus
2
3
4
Auf der Fuhre
Im Rott
Am Dörnchen
Wolfsburg
Haus Wittgenstein
Zeichenerklärung
ASB
Allgemeiner Siedlungsbereich
GIB
Gewerbliche und industrielle Nutzung
(FNP)
Nachzeichnung FNP - Bestand ASB / GIB
Suchraum ASB / GIB
entfällt
nicht empfohlen
Option
Neuaufstellung Regionalplan Roisdorf
BORNHEIM Stadt
DER BÜRGERMEISTER
0 100 200 300 400 Meter
28.04.2022

Neuaufstellung Regionalplan Hersel

0 100 200 300 400 Meter

28.04.2022

Zeichenerklärung

- ASB — Allgemeiner Siedlungsbereich
- GIB — Gewerbliche und industrielle Nutzung
- (FNP) — Nachzeichnung FNP - Bestand ASB / GIB
- Suchraum ASB / GIB
- entfällt
- nicht empfohlen
- Option

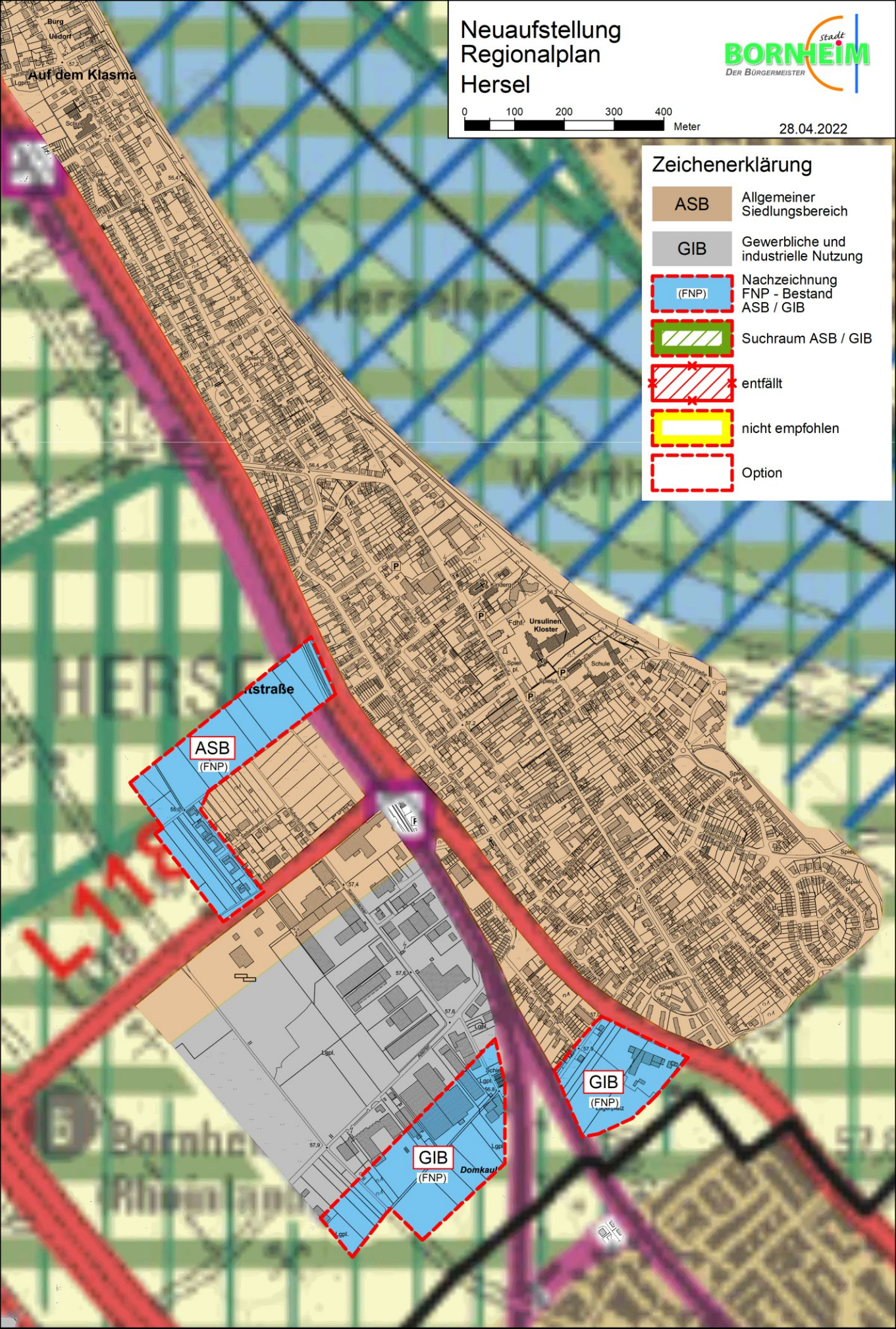

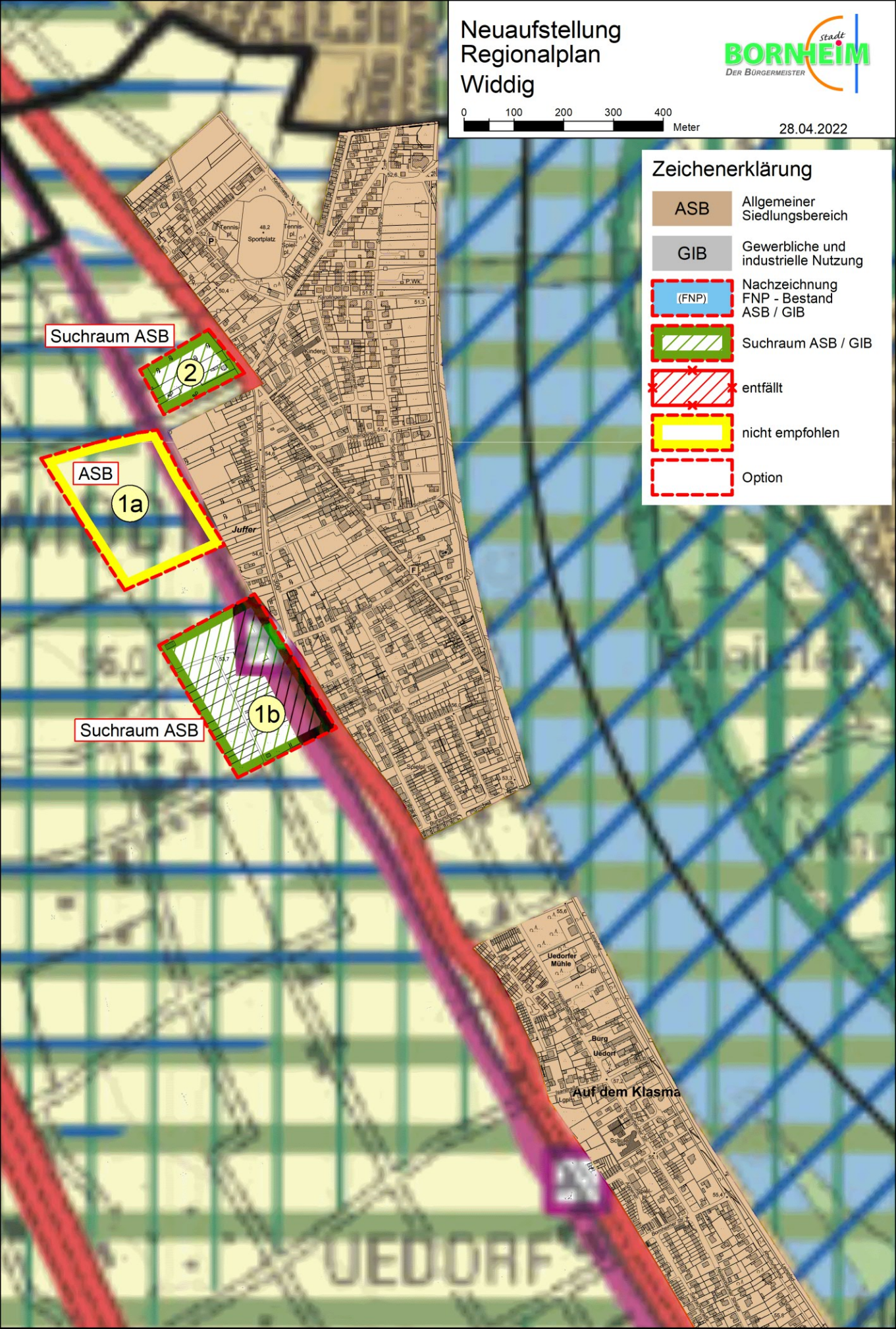
Neuaufstellung
Regionalplan
Widdig
0
100
200
300
400
Meter
28.04.2022
Zeichenerklärung
ASB
Allgemeiner Siedlungsbereich
GIB
Gewerbliche und industrielle Nutzung
(FNP)
Nachzeichnung FNP - Bestand ASB / GIB
Suchraum ASB / GIB
entfällt
nicht empfohlen
Option
Suchraum ASB
2
ASB
1a
1b
Suchraum ASB
Juffer
Uedorfer Mühle
Burg Uedorf
Auf dem Klasma
UEDORF