Legende

- Fahrbahn
- Radweg
- Gehweg
- kombinierter Geh-/ Radweg
- Fahrbahnteiler/ Insel
- Grünflächen
- Notgehweg
- Zufahrt
- Pflasterfläche Innenring KVP
- Stellplatz
- Fahrradabstellanlage
- Baum

Nr.	Änderung, Art, Umfang		Name

KOCKS CONSULT GMBH — KOCKS INGENIEURE

Niederlassung Bonn • Quantiusstraße 6 • 53115 Bonn
Tel.: 0228/72629-0 • Fax: 0228/72629-20 • e-Mail: infobonn@kocks-ing.de

gezeich.:	Schaaf	11/2014
bearb.:	Schmitz M.	11/2014
geprüft.:	Dr. Heß	11/2014
gesehen.:	Dr. Heß	11/2014
Plan-Nr.	2_LP_15_25409_b	

Stadt Bornheim - Der Bürgermeister
FB 9.1 -Tiefbau
Rathausstraße 2
53332 Bornheim

BORNHEIM

Straße	von NK / Abschnitt	nach NK / Abschnitt	Stationbereich
Bonnerstraße			

Projekt-Nr.

Unterlage 5 — Blatt Nr. 15

Nächster Ort : Bornheim - Sechtem

Bau-km —

Ersatz für — Ersetzt durch

Verkehrsstädtebaulliche Untersuchung Bonner Str.

Teilabschn. Knp Bonner Str./ Herseler Str./ Siegesstr. (L183/ L118)

Verbesserung der Leistungsfähigkeit & Ergänzung der Radwegeführung

Vorplanung

Lageplan

Maßstab 1:250

	Datum	Zeichen	Nr.	Art der Änderung	Datum	Name
Grundplan erstellt						
bearbeitet						
gezeichnet						
geprüft						

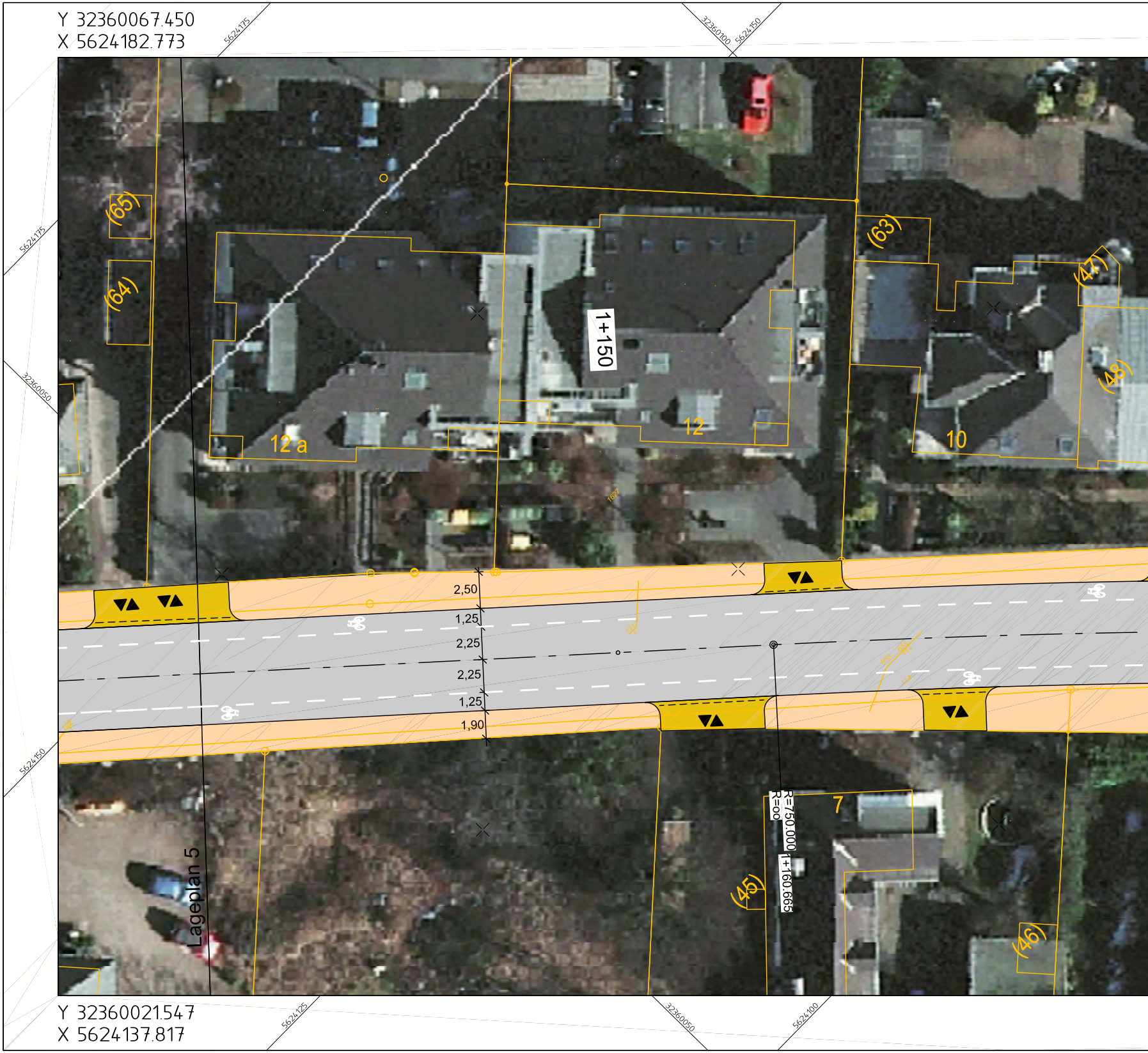
Y 32360067.450
X 5624182.773
5624175
32360100
5624150
5624175
32360050
5624150
(65)
(64)
(63)
(47)
(48)
1+150
12 a
12
10
2,50
1,25
2,25
2,25
1,25
1,90
R=750.000
R=oo
1+160.665
7
(45)
(46)
Lageplan 5
Y 32360021.547
X 5624137.817
5624125
32360050
5624100

Zeichnung : P:\abt641\25409\Bearbeitung\641\CAD\Lageplan\2_LP_06_25409_a.dwg
geplottet : 14 Uhr 52 am 26.06.2014

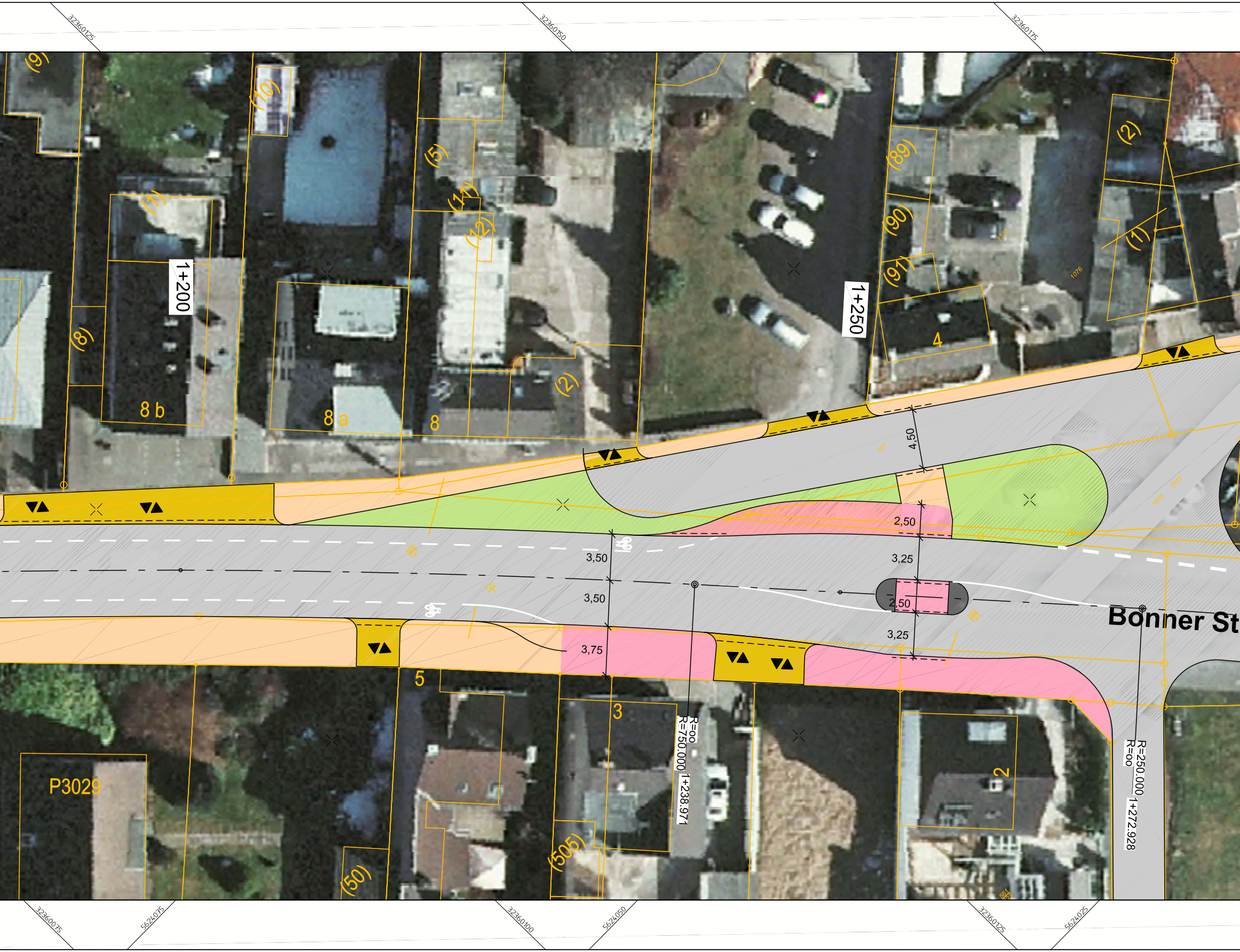

32360125
32360150
32360175
(9)
(10)
(5)
(11)
(12)
(2)
(89)
(90)
(91)
(2)
(1)
(1)
(8)
1+200
1+250
8 b
8 a
8
(2)
4
4,50
2,50
3,50
3,25
3,50
2,50
3,25
3,75
Bonner St
5
3
2
R=oo
R=750.000
1+238.971
R=250.000
R=oo
1+272.928
P3029
(505)
(50)
32360075
5624075
32360100
5624050
32360125
5624025

32360200
5624025
32360225
200
(1)
2 a
2
1376
Weberstraße
1835
1+300
1149
1+287.844 R=-300.000
R=-300.000
1841
1246
890
Ausbauende Station 1+300,000
3,25
3,25
raße
1245
1244
1314
L 183
891
R=250.000
R=oo 1+301.359
R=oo 1+332.007
32360150
5624000
32360175
5623975

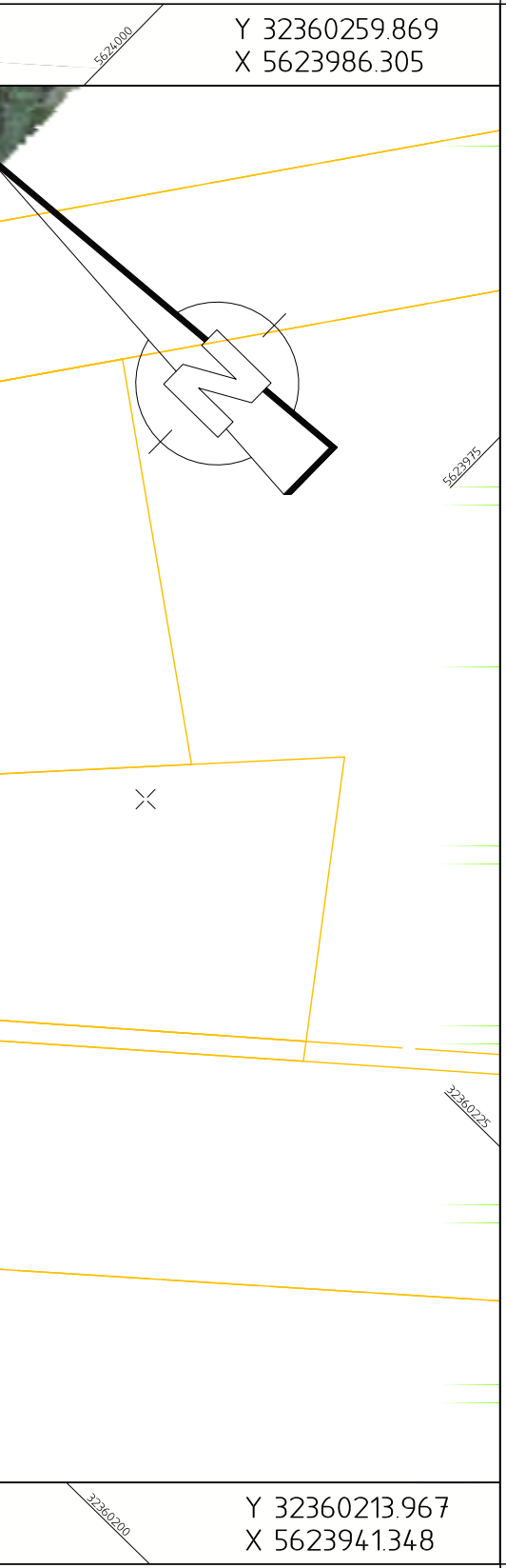
Y 32360259.869
X 5623986.305
5624000
5623975
32360225
32360200
Y 32360213.967
X 5623941.348

Legende

⬜	Fahrbahn
🟥	Radweg
🟧	Gehweg
🟪	kombinierter Geh-/ Radweg
⬛	Fahrbahnteiler/ Insel
🟩	Grünflächen
▨	Notgehweg
🟨	Zufahrt
▩	Pflasterfläche Innenring KVP
▧	bestehende Pflasterfläche
🟥	Stützkonstruktion bis 1,50 m

Nr.	Änderung, Art, Umfang		Name

KOCKS CONSULT GMBH **KOCKS** INGENIEURE

Niederlassung Bonn ▪ Quantiusstraße 6 ▪ 53115 Bonn
Tel.: 0228/72629-0 ▪ Fax: 0228/72629-20 ▪ e-Mail: infobonn@kocks-ing.de

gezeich.:	Franz	06/2014
bearb.:	Schmitz M.	06/2014
geprüft.:	Dr. Heß	06/2014
gesehen.:	Dr. Heß	06/2014
Plan-Nr.	2_LP_05_25409_a	

Stadt Bornheim - Der Bürgermeister
FB 9.1 -Tiefbau
Rathausstraße 2
53332 Bornheim

Straße	von NK / Abschnitt	nach NK / Abschnitt	Stationbereich
Bonnerstraße			

Nächster Ort : Bornheim - Sechtem

Projekt-Nr.

Unterlage 5

Blatt Nr. 6

Bau-km —

Ersatz für

Ersetzt durch

Verkehrsstädtebauliche Untersuchung Bonner Str.

Teilabschn. Knp Bonner Str./ Herseler Str./ Siegesstr. (L183/ L118)
Verbesserung der Leistungsfähigkeit & Ergänzung der Radwegeführung

Vorplanung

Lageplan

Maßstab 1:250

	Datum	Zeichen
Grundplan erstellt		
bearbeitet		
gezeichnet		
geprüft		

Nr.	Art der Änderung	Datum	Name