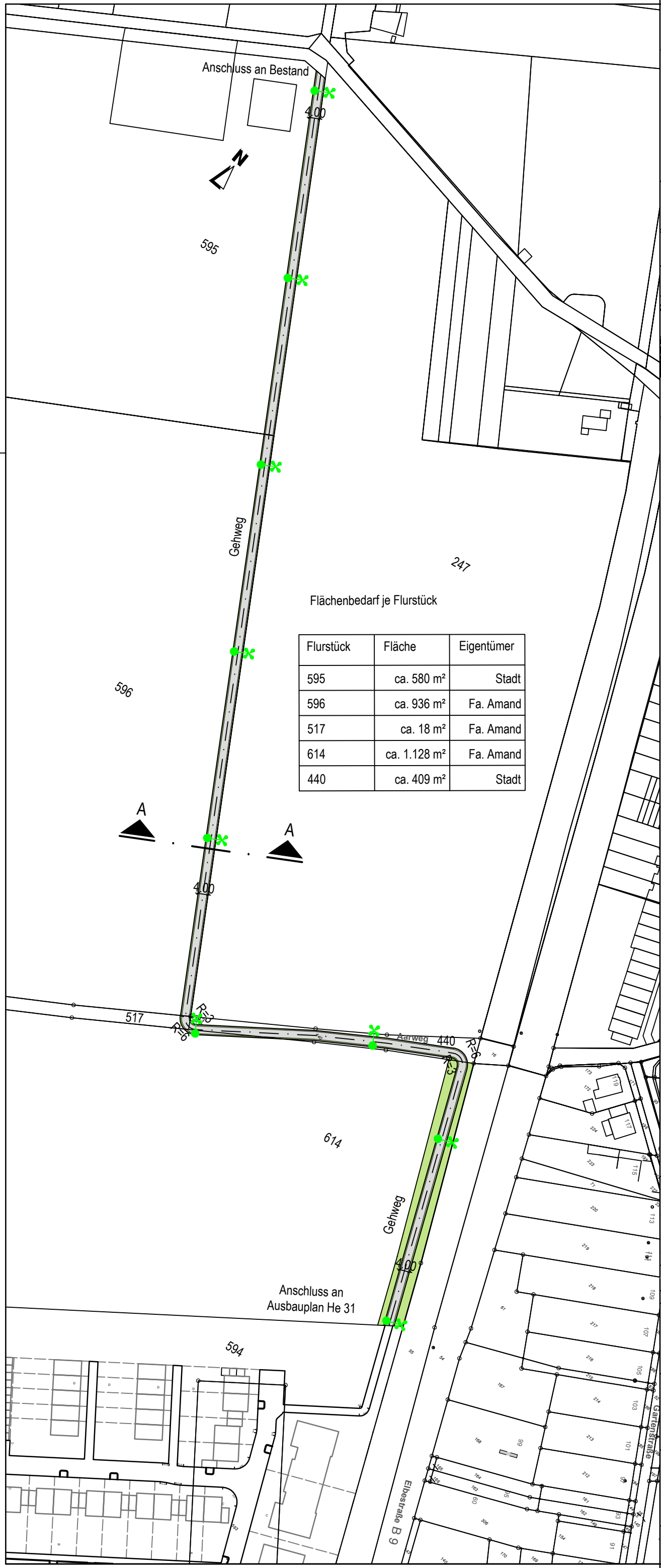

Flächenbedarf je Flurstück

Flurstück	Fläche	Eigentümer
595	ca. 580 m²	Stadt
596	ca. 936 m²	Fa. Amand
517	ca. 18 m²	Fa. Amand
614	ca. 1.128 m²	Fa. Amand
440	ca. 409 m²	Stadt

Übersicht:

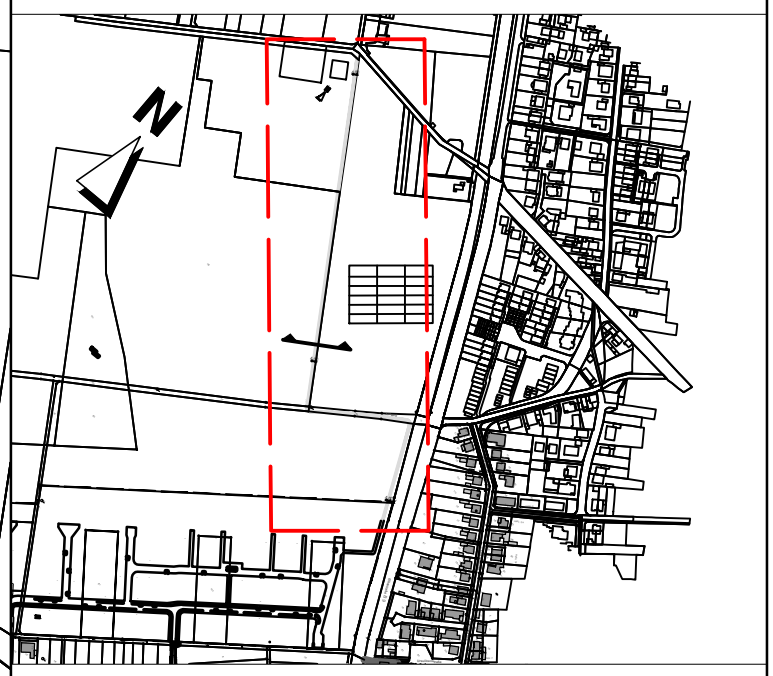

Schnitt A - A
M 1:50

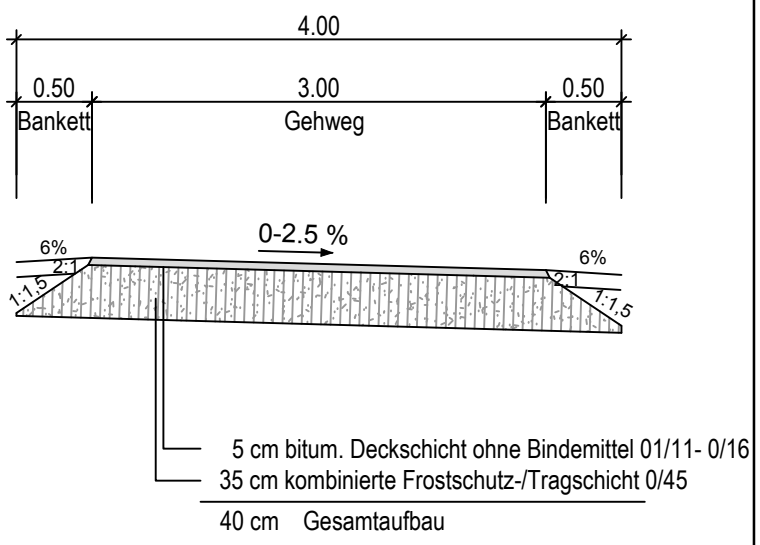

Legende:

Gehweg, bitum. befestigt
Belag in Hellgrau

Vegetationsfläche

2.5 % Querneigung

Leuchte

Maßstab 1:1.500

30 60 90 120 m

Planindex	Blattindex	Änderungen	geänd. am	Name	geprüft am	Name
d		Leuchten geändert und ergänzt	01.04.2020	Biswas	01.04.2020	Thiedig
c		Weg ins Flurstück 440 verschoben und Laternen symbolisch dargestellt	18.03.2020	Biswas	31.03.2020	Schulz
b		Querschnitt A-A und Bankett im Querschnitt und Plan nachgetragen	04.03.2020	Biswas	04.03.2020	Schulz
		Planerstellung am 28.02.2020 von Biswas				

Grundlagen : 280 VE 01a (B-Plan von BKI mbH)

Auftraggeber :

Beratungsgesellschaft für kommunale Infrastruktur mbH

Jülicher Straße 318-320
52070 Aachen
www.bki-aachen.de

Telefon: 0241 / 56 81 70
Telefax: 0241 / 16 34 35
e-mail: info@bki-aachen.de

Projekt:
Bornheim
Hersel-West

Plan-Nr.: 292 VP 01d

Maßstab: 1:1.500

Planinhalt:
Wegeverbindung
Wohnbebauung
Sportplatz

Bearb.: 01.04.2020

Blattgr.: 420 x 297

Datum, Unterschrift:

Dateipfad: J:\drawings.bki\123 Bornheim Hersel-West\AutoCad\VP\aktuell\292 VP 01d.dwg